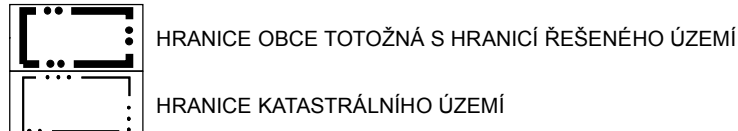
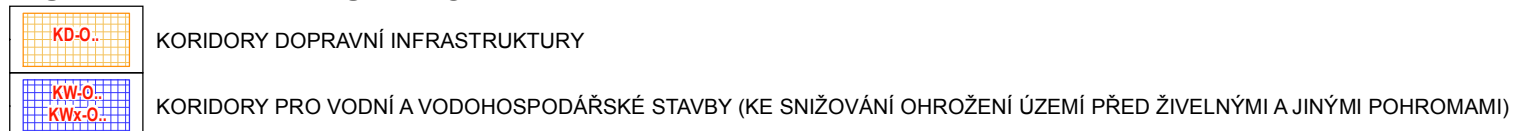


LEGENDA VÝKRESU I./B.4.

HRANICE



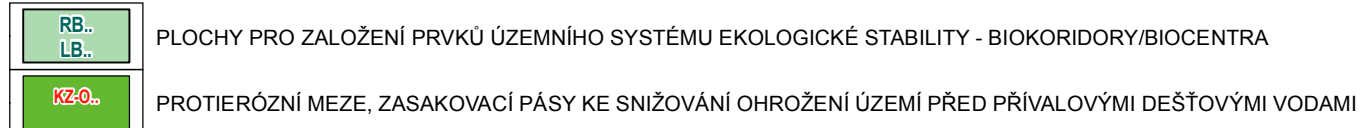
PLOCHY A KORIDORY PRO VEŘEJNĚ PROSPĚŠNÉ STAVBY S MOŽNOSTÍ VYVLASTNĚNÍ A UPLATNĚNÍ PŘEDKUPNÍHO PRÁVA



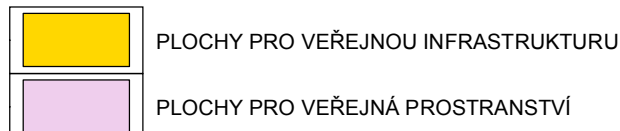
PLOCHY A KORIDORY VEŘEJNÉ INFRASTRUKTURY PRO VEŘEJNĚ PROSPĚŠNÉ STAVBY S MOŽNOSTÍ VYVLASTNĚNÍ



PLOCHY PRO VEŘEJNĚ PROSPĚŠNÁ OPATŘENÍ S MOŽNOSTÍ VYVLASTNĚNÍ

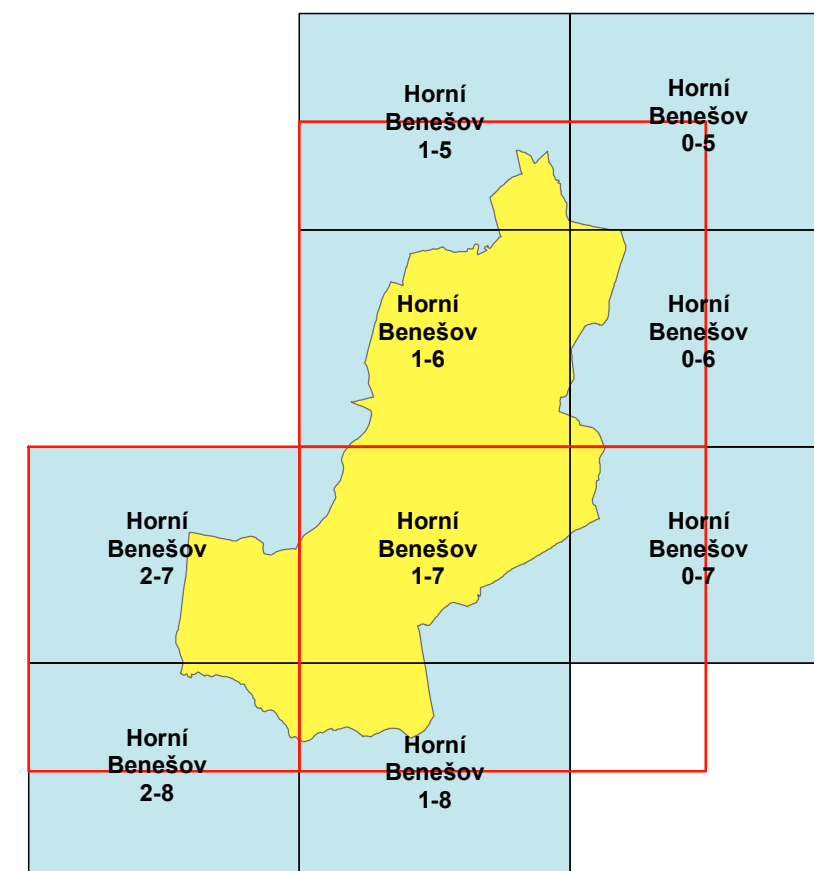



PLOCHY POUZE S MOŽNOSTÍ UPLATNĚNÍ PŘEDKUPNÍHO PRÁVA



ÚZEMNÍ PLÁN ŠTÁBLOVICE

VEŘEJNĚ PROSPĚŠNÉ STAVBY, OPATŘENÍ, ASANACE



Výkres se skládá ze 3 účelově sestavených listů



MINISTERSTVO
PRO MÍSTNÍ
ROZVOJ ČR

Územní plán Štáblovice byl spolufinancován z prostředků Ministerstva pro místní rozvoj ČR, podprogramu 117D0510 – Podpora územně plánovacích dokumentací obcí.

KOBEN ATELIÉR
Ing. arch. Helga Kozelská Bencúrová



OBEC	ŠTÁBLOVICE		
POŘIZOVATEL	MAGISTRÁT MĚSTA OPAVY, ODBOR HLAVNÍHO ARCHITEKTA A ÚZEMNÍHO PLÁNU		
ODPOVĚDNÝ PROJEKTANT	ING. ARCH. HELGA KOZELSKÁ BENCÚROVÁ		
SPOLUPRÁCE	UDI MORAVA, SPOL. S R. O. - ING. BEDŘICH NEČAS, ING. DAVID HALEŠ; ARKO, SPOL. S R. O. - ING. ZDENĚK CHUDÁREK, ING. MOJMÍR VÁLEK; ING. ALENA KIMLOVÁ		
DIGITALIZACE	PAVEL MAREN		
	MEŘÍTKO 1 : 5 000	DATUM: 04/2016	ČÍSLO VÝKRESU: I./B.4.